

令和 7 年 度

工事番号 平 土 第 32 号

碓ヶ関鯨森地区排水路整備工事

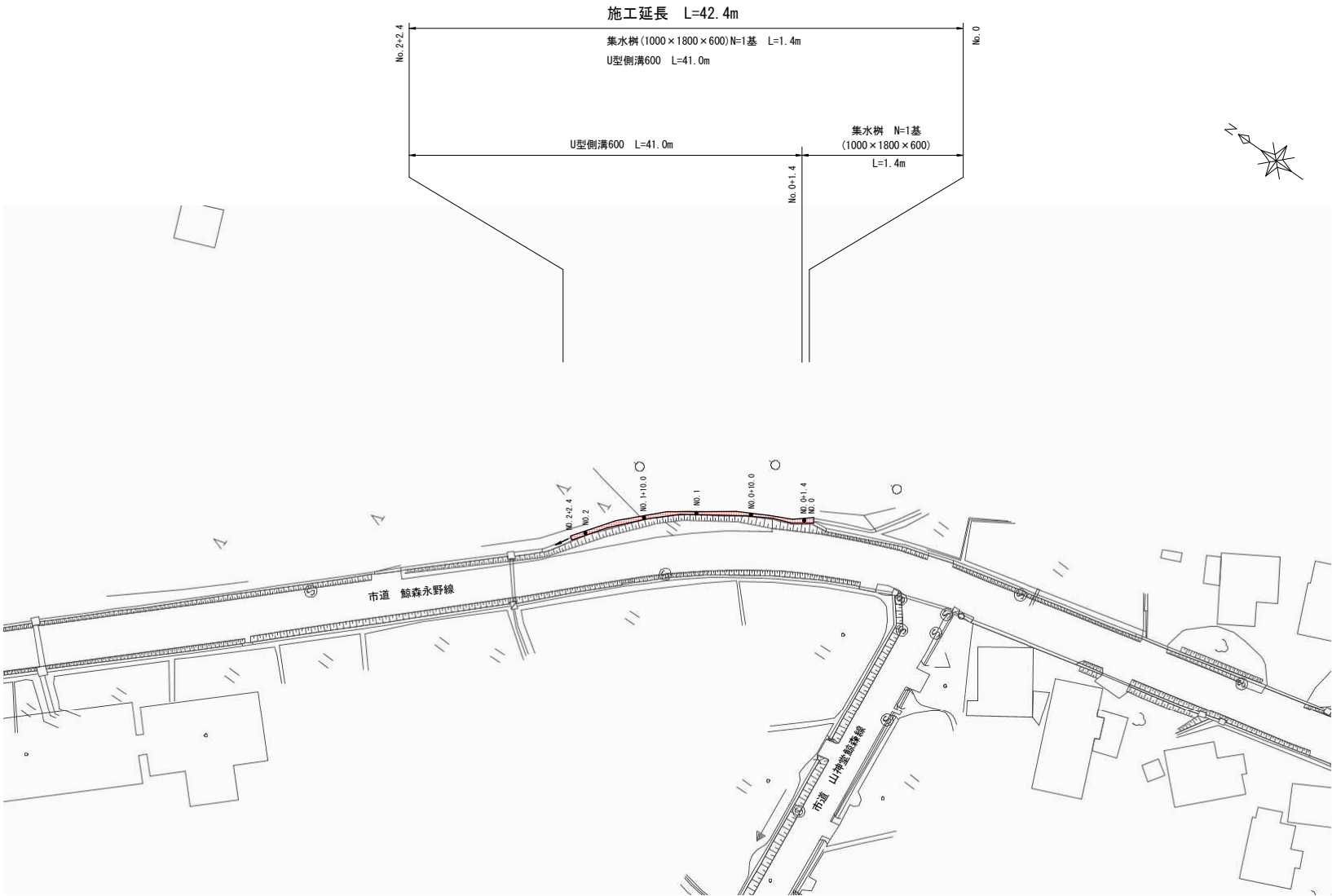
平 川 市 碓 ヶ 関 地 内

実 施 設 計 縮 小 図 面

平 川 市 建 設 部 建 設 課

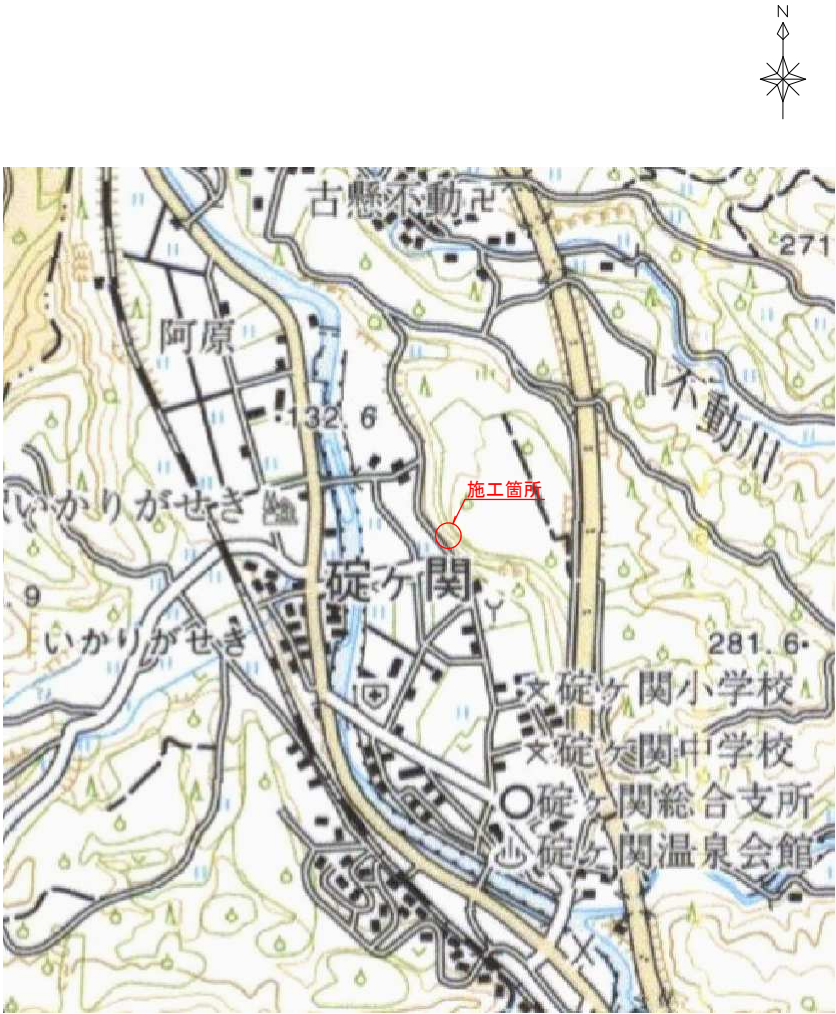
平面図

S=1:500 (A1版)
S=1:1000 (A3版)



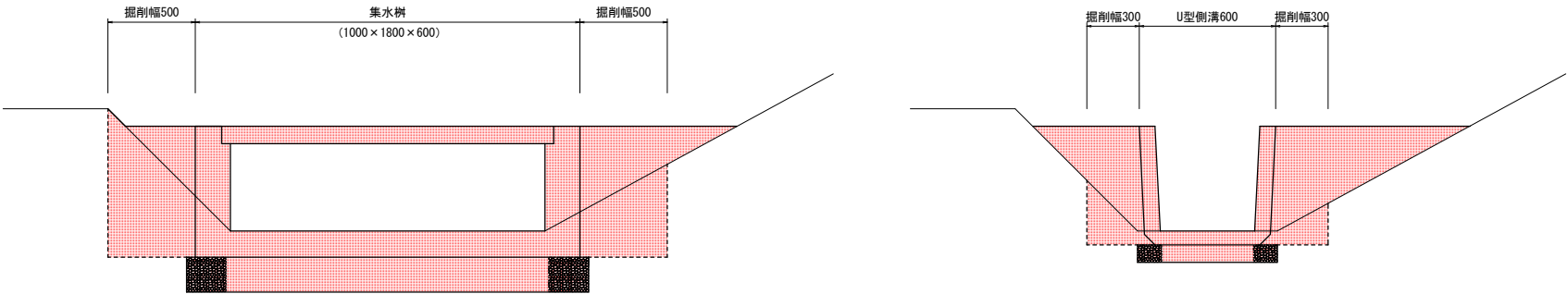
位置図

S=FREE



標準断面図

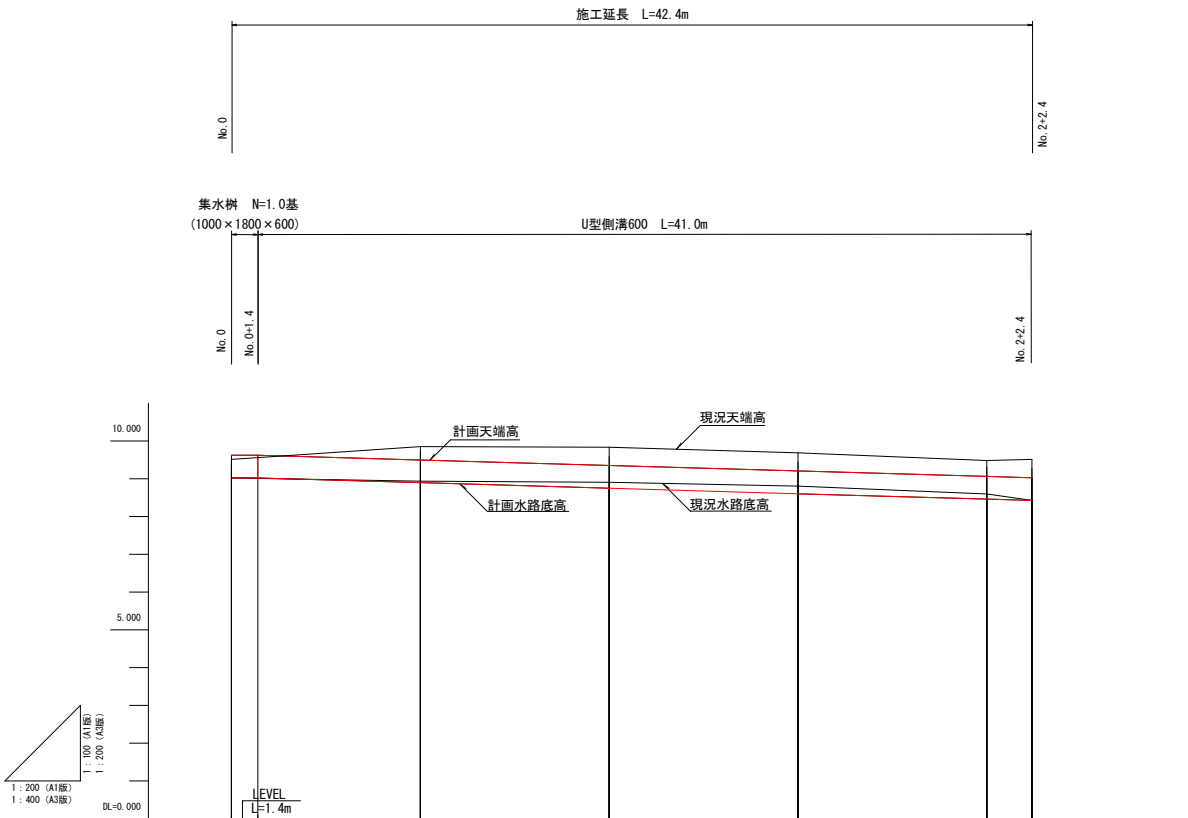
S=1:20 (A1版)
S=1:40 (A3版)



事業名	令和7年度 用排水路等整備事業
工事名	碓ヶ関鯨森地区排水路整備工事
施工箇所	平川市 碓ヶ関 地内
図面名称	平面図, 位置図 外
縮 尺	図 示
図面番号	3 - 1
地 区 名	碓ヶ関鯨森地区
青 森 県 平 川 市	

縦断図

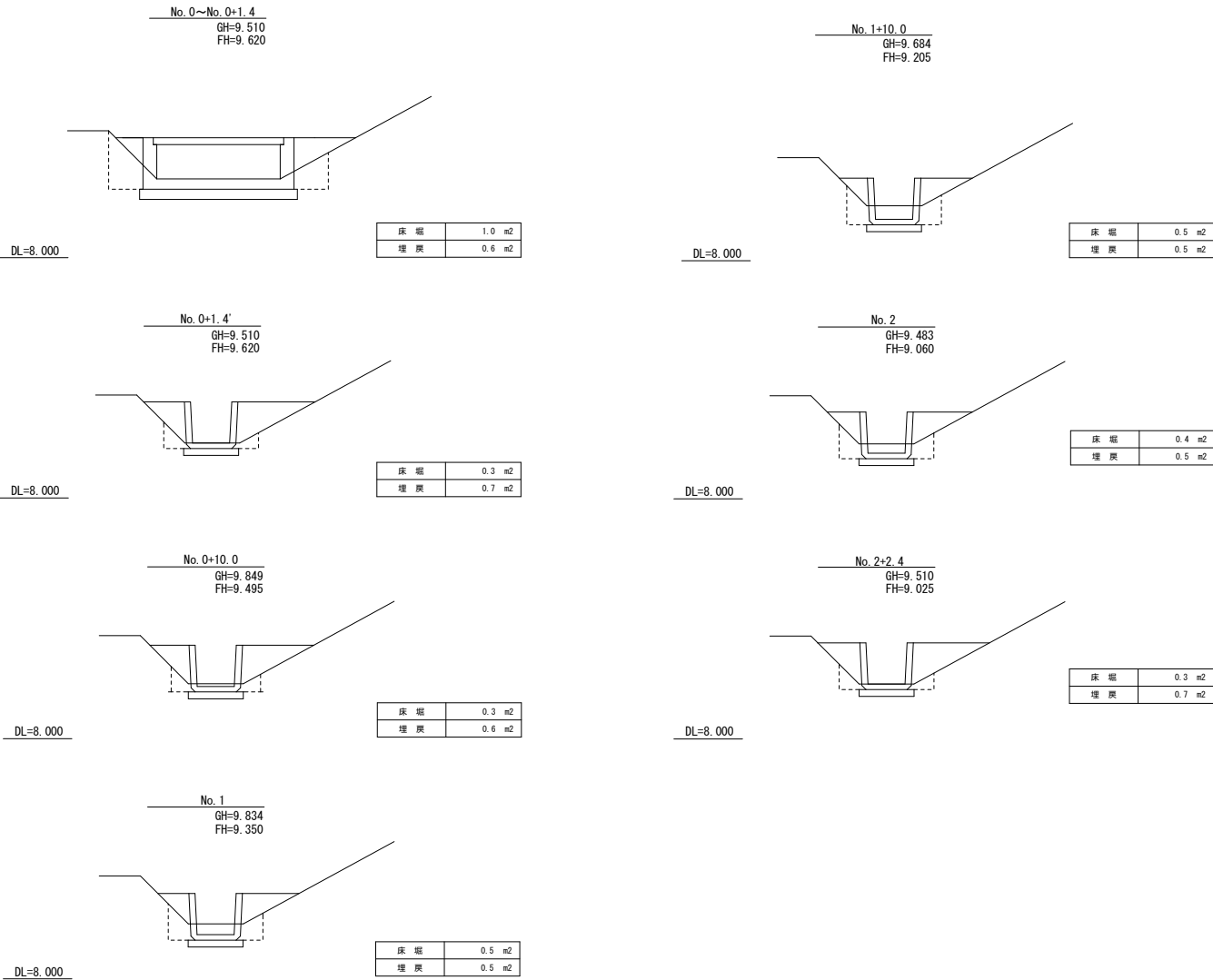
V=1:100 H=1:200 (A1版)
V=1:200 H=1:400 (A3版)



計画天端高勾配						
計画天端高	9.620	9.620	9.495	9.350	9.205	9.060
現況天端高	9.510		9.849		9.834	9.684
計画水路底高勾配						
計画水路底高	9.020	9.020	8.895	8.750	8.605	8.460
現況水路底高	9.020		8.935		8.907	8.802
追加距離	0.000	1.400	10.000	20.000	30.000	40.000
単距離	0.000	1.400	8.600	10.000	10.000	2.420
測点番号	No. 0	No. 0+1.4	No. 0+10.0	No. 1	No. 1+10.0	No. 2

横断図

S=1:50 (A1版)
S=1:100 (A3版)

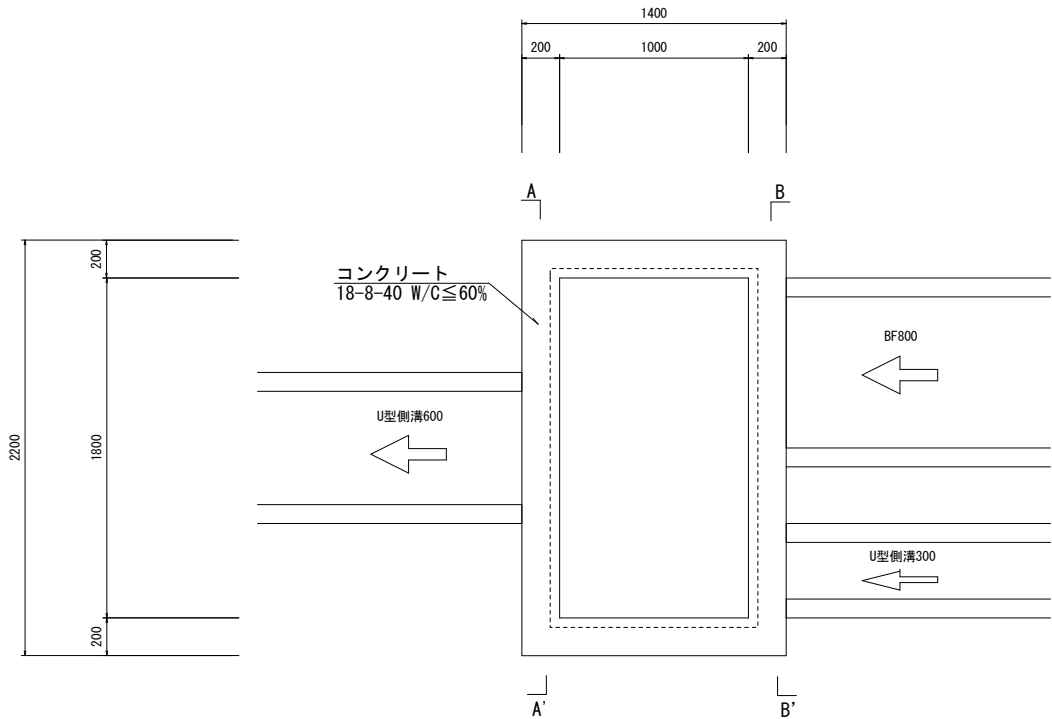


事業名	令和7年度 用排水路等整備事業
工事名	碓ヶ関鯨森地区排水路整備工事
施工箇所	平川市 碓ヶ関 地内
図面名称	縦断図、横断図
縮尺	図示
図面番号	3 - 2
地区名	碓ヶ関鯨森地区
青森県平川市	

集水樹工構造図

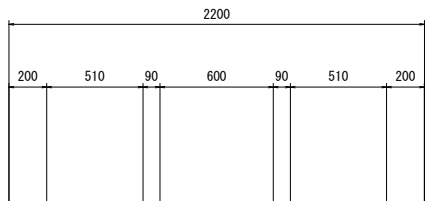
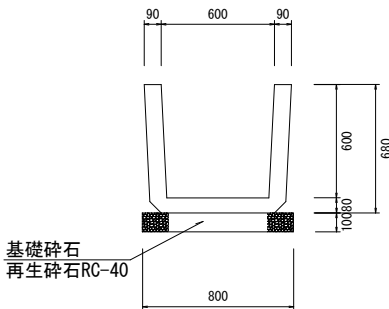
S=1:20 (A1版)
S=1:40 (A3版)

1000×1800×600

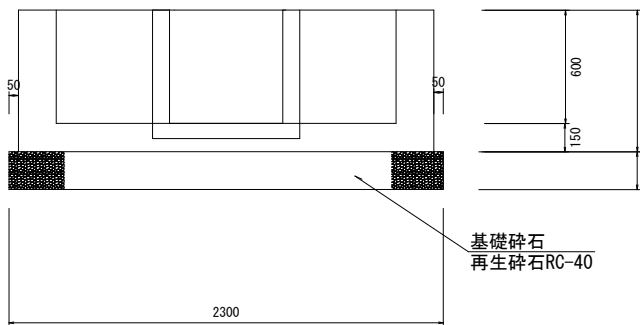


排水構造物詳細図

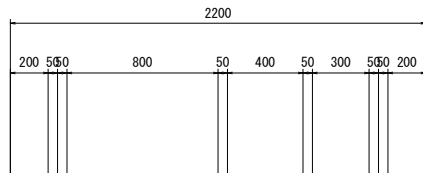
S=1:20 (A1版)
S=1:40 (A3版)



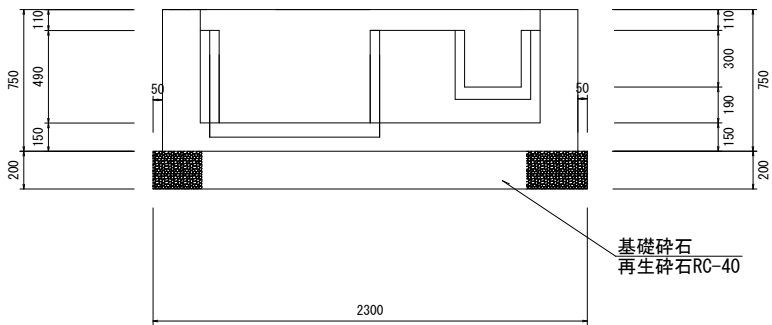
A-A'



基礎砕石
再生砕石RC-40



B-B'



基礎砕石
再生砕石RC-40

事業名	令和7年度 用排水路等整備事業
工事名	碓ヶ関鯨森地区排水路整備工事
施工箇所	平川市 碓ヶ関 地内
図面名称	集水樹工構造図 外
縮尺	図示
図面番号	3 - 3
地区名	碓ヶ関鯨森地区
青森県平川市	